


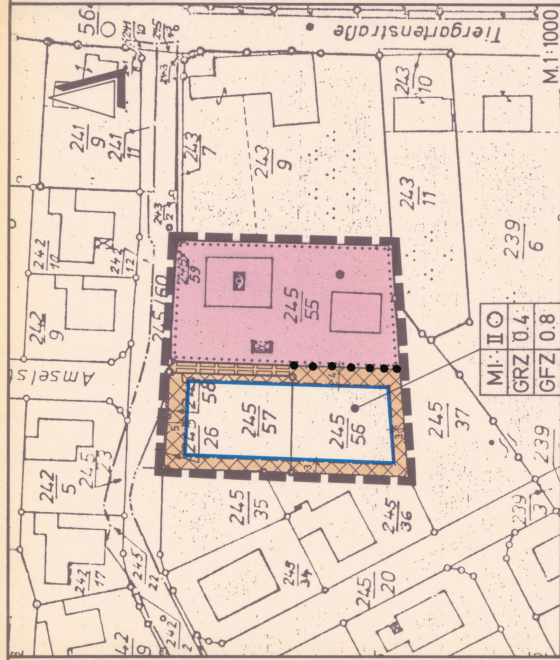


Planausschnitt des Bebauungsplanes Nr. 6 Jaderberg, 1. Änderung 18.02.1977












Planzeichenerklärung.

-  Grenze des Änderungsbereiches
-  Fläche für den Gemeinbedarf
-  Post



2. Änderung des Bebauungsplanes Nr. 6, Jaderberg

Planzeichenerklärung.

-  Grenze des Änderungsbereiches
-  Fläche für den Gemeinbedarf
-  Post
-  Mischgebiet
-  Grundflächenzahl
-  Geschossflächenzahl
-  Zahl der Vollgeschosse
-  offene Bauweise
-  Baugrenze
-  Abgrenzung unterschiedlicher Nutzung
-  mit Geh-, Fahr und Leitungsrechten zu belastende Fläche zu Gunsten der Anlieger

Aufgrund des § 1 Abs. 3 und des § 10 des Bundesbaugesetzes (BBauG) in der Fassung vom 18. August 1976 (BGBl. I S. 2256 berichtigt BGBl. I Seite 3617) zuletzt geändert durch Gesetz vom 6. Juli 1979 (BGBl. I Seite 949) und des § 40 der Niedersächsischen Gemeindeordnung in der Fassung vom 22. Juni 1982 (Nieders. GVBl. S. 229) hat der Rat der Gemeinde Jade die zweite Änderung des Bebauungsplanes Nr. 6 "Jaderberg" einschließlich Begründung im vereinfachten Verfahren nach § 13 BBauG in seiner Sitzung am 1. April 1985 als Sitzung beschlossen.

Jade, den 29. April 1985

Messels
(Messels)
Bürgermeister



Helwig
(Helwig)
Gemeindevizektor

Verfahrensvermerke

Der Entwurf der 2. Änderung des Bebauungsplanes Nr. 6 "Jaderberg" als vereinfachte Änderung nach § 13 BBauG wurde ausgearbeitet vom Bauamt der Gemeinde Jade.

Helwig
(Helwig)
Gemeindevizektor

Die 2. Änderung des Bebauungsplanes Nr. 6 "Jaderberg" als vereinfachte Änderung nach § 13 BBauG wurde veröffentlicht am 26.4.1985.

Jade, den 29. April 1985

Helwig
(Helwig)
Gemeindevizektor

Gemeinde Jade

2. Änderung des Bebauungsplanes Nr. 6, Jaderberg
- vereinfachte Änderung gemäß § 13 BBauG v. 18.8.76 -